

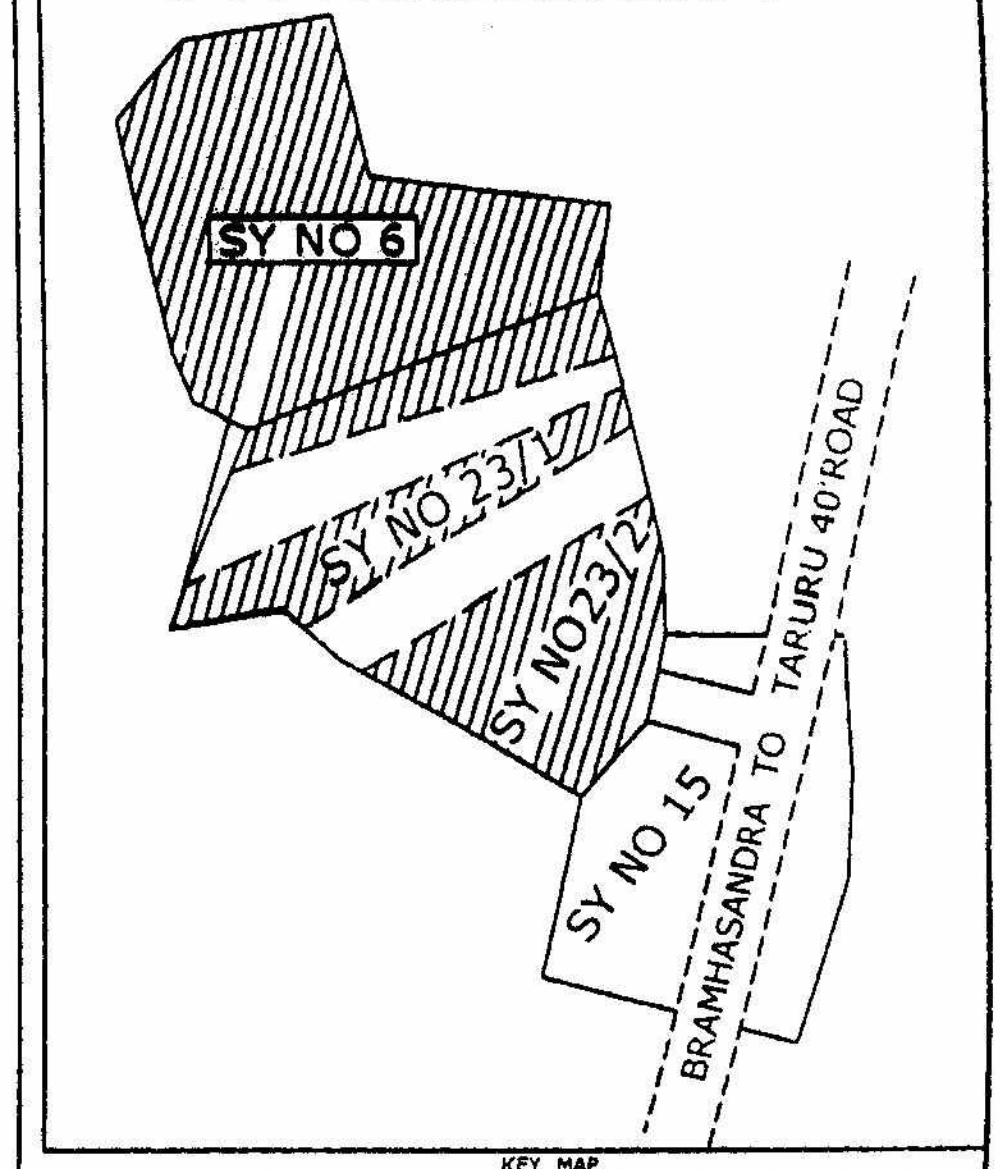
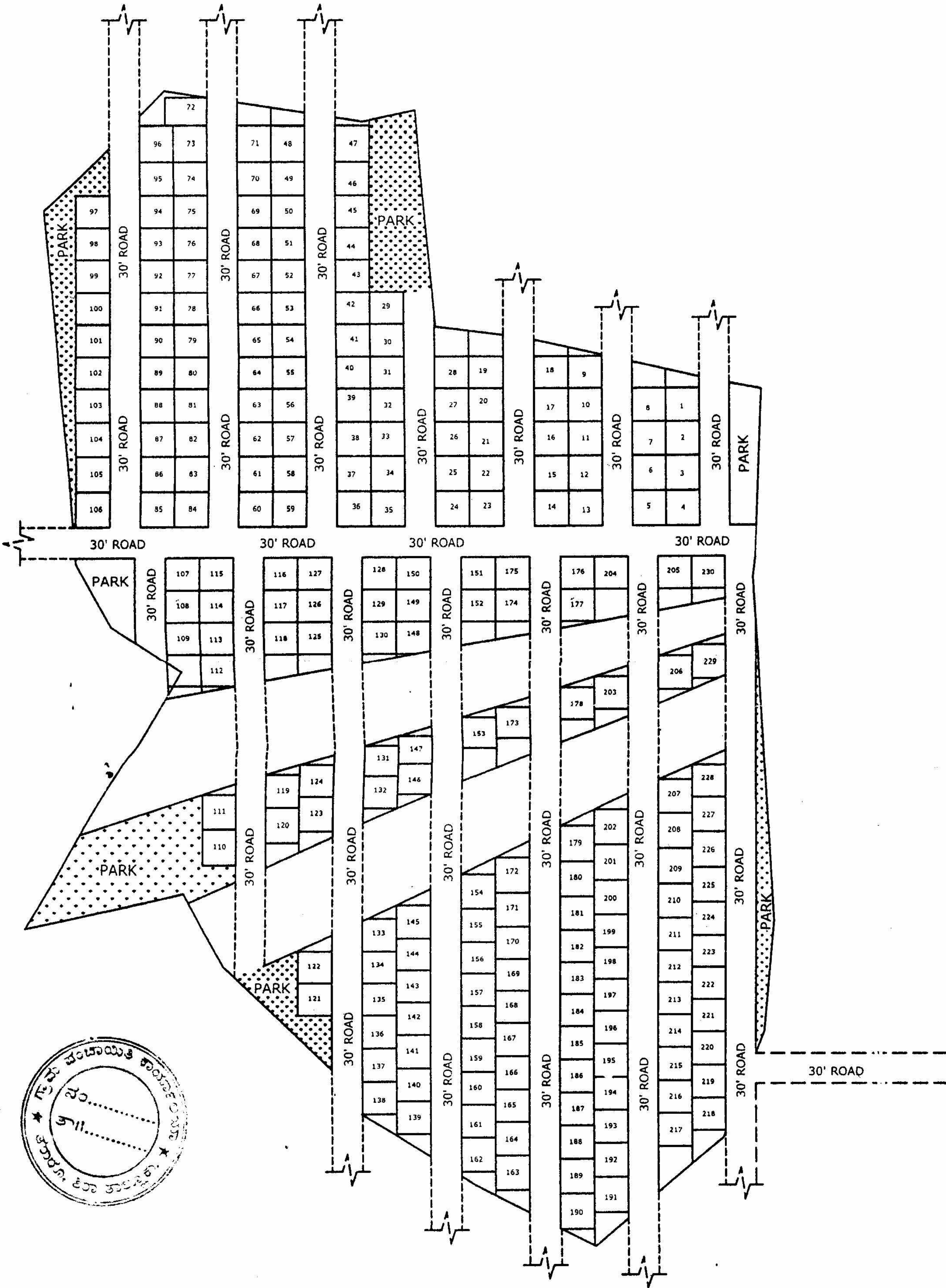


PROPOSED RESIDENTIAL LAYOUT PLAN PHASE-XII BALABASAVANAHALLI VILLAGE



ದಿನಾಂಕ 10-06-11 ರಂದು ಸ್ವಾಮಿ ಅನುಮೋದಿಸಿರುವ ಸಹಜ ಶುಭಕರ
 ಸೂಚಿಯು ಸಹಜವಾಗಿಯೇ ಈ ಪಟ್ಟಿಯನ್ನು ಲೇಖಿಸಿರುವುದು

P.E. *[Signature]*
 ಪಂಚಾಯತ್ ಅಭಿವೃದ್ಧಿ ಅಧಿಕಾರಿ
 ತರೂರು ಗ್ರಾಮ ಪಂಚಾಯತ್
 ತಿರು ಕಾಲ್ಲೂಕು. 15/6/11

Pallavi-D
 ಅಧ್ಯಕ್ಷರು
 ತರೂರು ಗ್ರಾಮ ಪಂಚಾಯತಿ,
 ತಿರು ಕಾಲ್ಲೂಕು.

BRAMHASANDRA TO TARURU 40' ROAD

33'X33'=1089SFT PLOT NO-1TO71,73TO230
27'X40'.35'=1089SFT PLOT NO-72
PROPOSED RESIDENTIAL LAY OUT PLAN IN SY NO-6,23/1,23/2 BALABASAVANAHALLI VILLAGE KALLAMBELLA HOBLI SIRA TALUK
TOTAL EXTENT OF LAND 10A-31G
OWNER: M/S AMRUTHA ESTATE AND HOSPITALITY PRIVATE LIMITED -REPRESENTED BY- C.PRABHAKAR S/O C.N.SHIVANNA